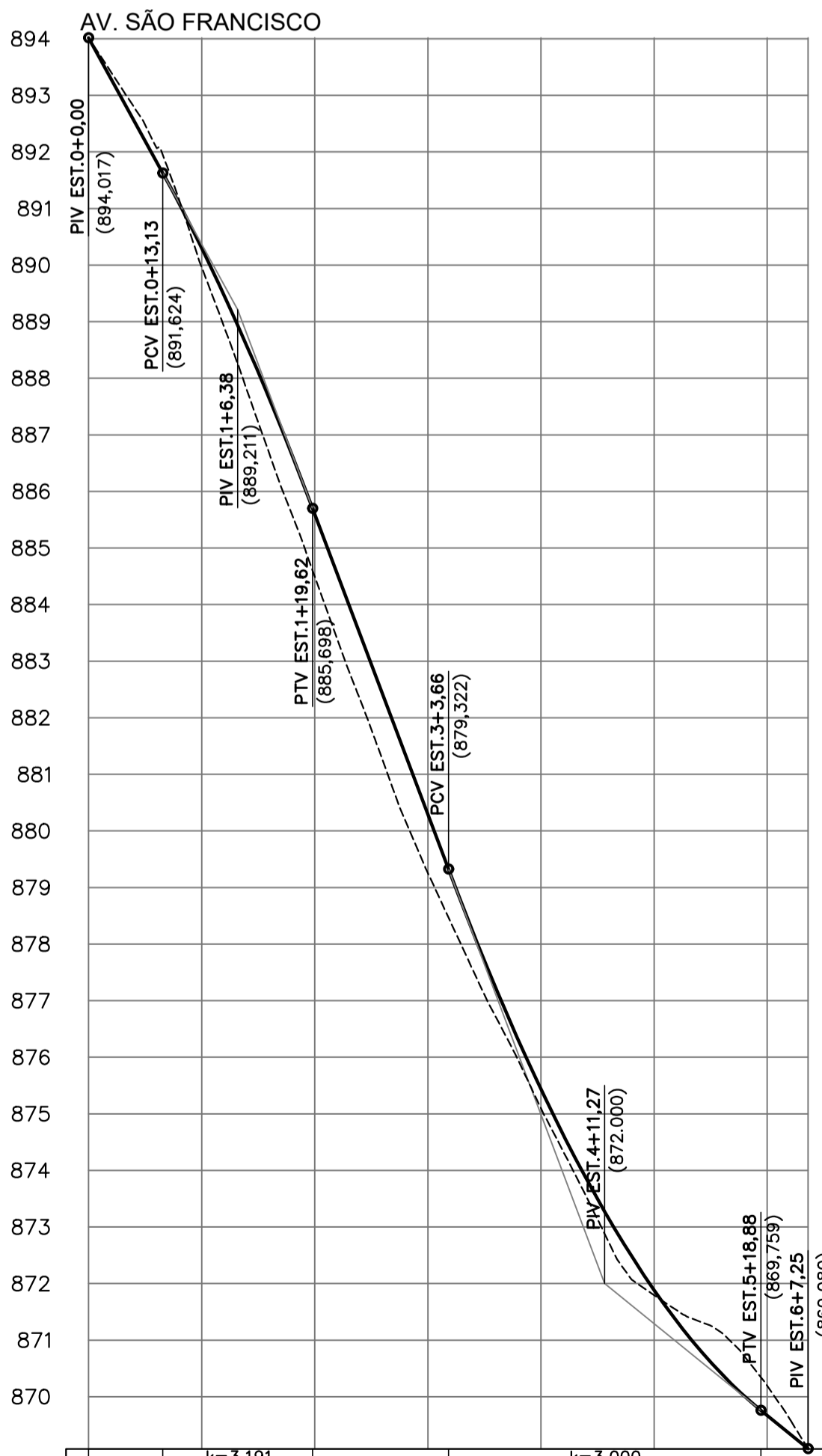


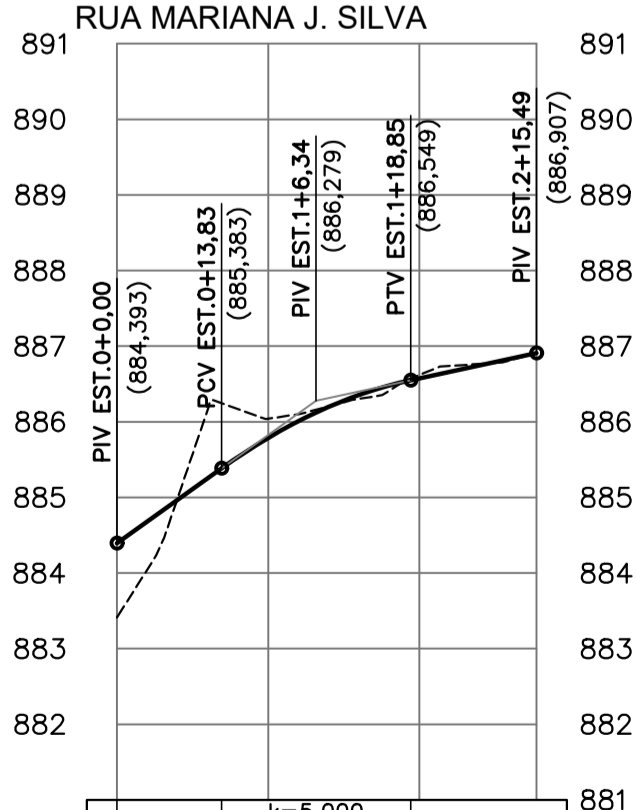
PROJETO EXECUTIVO DE TERRAPLENAGEM  
ESC: 1:250



PROJETO EXECUTIVO DE TERRAPLENAGEM  
ESC. HORIZONTAL: 1:1000  
ESC. VERTICAL: 1:100



TERRENO	PROJETO	ESTACAS
894,02	894,02	+0
890,30	890,30	+1
885,60	885,60	+2
880,28	880,28	+3
875,43	875,43	+4
871,89	871,89	+5
869,67	869,67	+6
869,08	869,08	+7

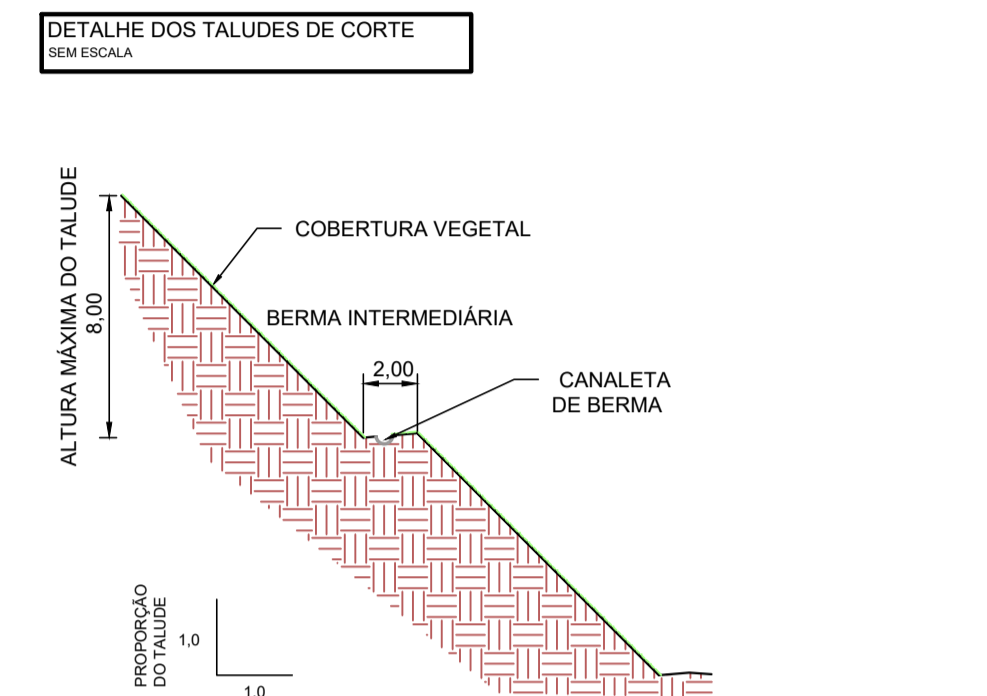
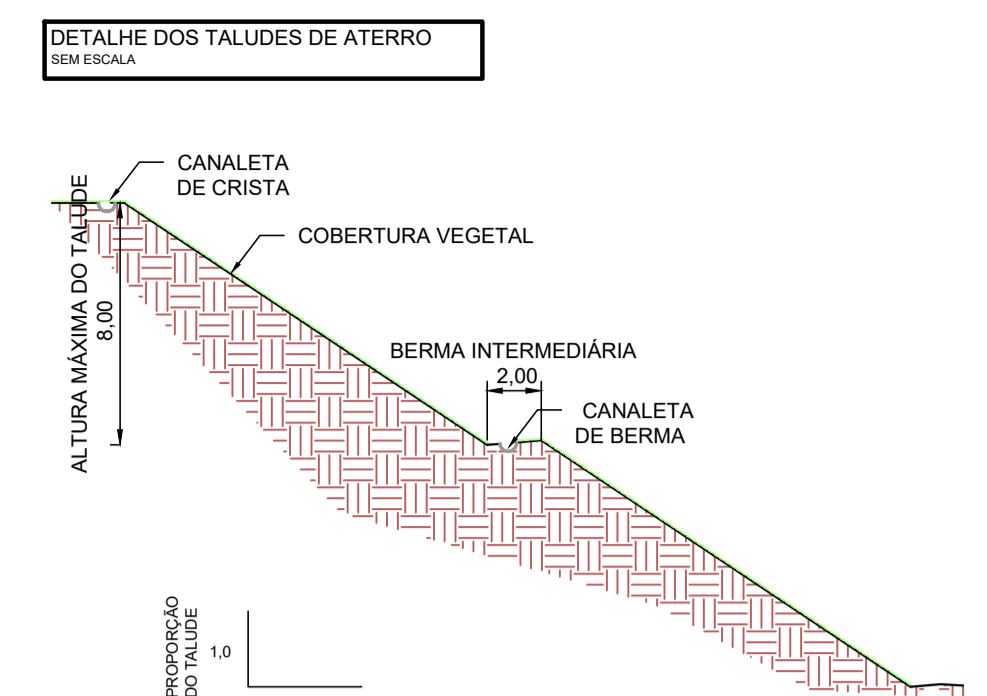


TERRENO	PROJETO	ESTACAS
883,41	883,41	+0
885,79	885,79	+1
886,57	886,57	+2
886,91	886,91	+2

Nº	DEFLEXÃO/AZIMUTE	LC (m)	TT (m)	TL (m)	TC (m)	R (m)	D/L (m)	AC	TE-PC	ET-PT	PONTO	PI	TE-PC	ET-PT
L1	301° 00' 35,71"	-	-	-	-	-	13,817	-	0+0,000	0+13,817	N E	-	7542646,3317 403084,1715	7542653,4501 403072,3292
C1	-	-	14,775	-	-	120,000	113,432	054° 09' 35,01"	0+13,817	6+7,249	N E	7542685,0588 403019,7441	7542653,4501 403072,3292	7542660,9383 402963,3304

Nº	DEFLEXÃO/AZIMUTE	LC (m)	TT (m)	TL (m)	TC (m)	R (m)	D/L (m)	AC	TE-PC	ET-PT	PONTO	PI	TE-PC	ET-PT
L1	170° 15' 02,95"	-	-	-	-	-	55,490	-	0+0,000	2+15,490	N E	-	7542665,5677 403044,8958	7542610,8788 403054,2923

CORTE (M³)	ATERRO (M³)	EMPRÉSTIMO (M³)
523,11	824,40	301,29



- LEGENDA:**
- CURVA-DE-NÍVEL MESTRA
  - CURVA-DE-NÍVEL INTERMEDIÁRIA
  - - - - - TERRENO NATURAL
  - GREIDE PROJETADO
  - ESTACA
  - SEÇÃO
  - EIXO DA VIA PROJETADA
  - CRISTA
  - PE
  - SITUÇÃO DOS TALUDES

- NOTAS:**
- COTAS E DIMENSÕES EM METRO, EXCETO ONDE INDICADO;
  - SEÇÕES TRANSVERSAIS APRESENTADAS EM FORMATO A4;
  - COMPATIBILIZAR IN LOCO AS INTERSEÇÕES;

REV. 01	23/04/21	PRIMEIRA REVISÃO	DAC
REV. 00	01/04/21	EMIÇÃO INICIAL	DAC
REVISÃO:	DATA :	DESCRIÇÃO:	RESP.:



**DAC Engenharia**

Rua Miguel Vianna, nº 81, Sala 12  
Bairro Morro Chic  
CEP: 37500-080 - Itajubá / MG  
Tel: (35) 3623-5720  
www.dacengenharia.com.br

GERÊNCIA DE PROJETOS  
FLÁVIA CRISTINA BARBOSA CREA: 187.842/D

COORDENAÇÃO DE PROJETOS  
DENIS S. SILVA CREA: MG-127.216/D

RESPONSÁVEL TÉCNICO  
FLÁVIA CRISTINA BARBOSA CREA: MG-187.842/D

PROJETO  
PEDRO HENRIQUE JUSTINIANO

DESENHO  
ÉRICIA SILVA

**AVENIDA SÃO FRANCISCO INTERLIÇÃO COM AVENIDA NOROESTE**

ENDEREÇO  
AV. SÃO FRANCISCO – BAIRRO BOA VISTA  
POUSO ALEGRE – MINAS GERAIS

DISCIPLINA  
TERRAPLENAGEM

FASE DO PROJETO  
EXECUTIVO

FOLHA Nº.  
02/15

DATA INICIAL: 18/03/2021 | ESCALA: INDICADA | REVISÃO: R01 | ARQUIVO: DAC-PMPA-SAOFRANCISCO-PE-TRP-R01-DWG